


**INFORMACJA O STANIE MIENIA KOMUNALNEGO
GMINY CHRZYPSKO WIELKIE
ZA 2020 ROK**



CHRZYPSKO WIELKIE, 29 MARZEC 2021



INFORMACJA O STANIE MIENIA KOMUNALNEGO GMINY CHRZYPSKO WIELKIE

WSTĘP

Informację o stanie mienia komunalnego Gminy Chrzypsko Wielkie przygotowano wg stanu na dzień 31 grudnia 2020 roku.

Informacja zawiera:

- dane o przysługujących Gminie Chrzypsko Wielkie prawach własności,
- dane o innych niż własność prawach majątkowych,
- dane o zmianach w stanie mienia komunalnego,
- dane o dochodach uzyskanych z tytułu wykonywania prawa własności i innych praw majątkowych oraz z wykonywania posiadania,
- inne dane i informacje o zdarzeniach mających wpływ na stan mienia.

Zgodnie z art. 43 ustawy z dnia 8 marca 1990 r. o samorządzie gminnym (Dz.U. z 2020 r. poz.713 ze zm.) mieniem komunalnym jest własność i inne prawa majątkowe należące do poszczególnych gmin i ich związków oraz mienie innych gminnych osób prawnych, w tym przedsiębiorstw, a więc są to m.in. nieruchomości, ruchomości, wierzytelności, użytkowanie wieczyste, ograniczone prawa rzeczowe oraz wszelkie inne prawa majątkowe.

Informacja o stanie mienia komunalnego przedstawiona jest w formie opisowej i tabelarycznej.

INFORMACJA O STANIE MIENIA KOMUNALNEGO GMINY CHRZYPSKO WIELKIE

MIENIE KOMUNALNE W UKŁADZIE PODMIOTOWYM I PRZEDMIOTOWYM

Wartość majątku trwałego netto (wartość początkowa minus umorzenia, zmniejszenia plus zwiększenia) Gminy Chrzypsko Wielkie wg stanu na dzień 31.12.2020 r. wynosi 27 061 936,68 zł, podczas gdy na dzień 31.12.2019 roku wynosiła 25 437 347,34 zł.

Wzrost wartości majątku, pomimo odpisów amortyzacyjnych jest następstwem realizowanych inwestycji m.in. budowa sieci wodociągowej w Białokoszu i Nojewo – Orle Wielkie oraz rozbudowa sieci kanalizacji sanitarnej w ulicy Polnej wraz z modernizacją stacji uzdatniania wody w Białczu, budowa szatni sportowej z sanitariatami w Chrzypsku Wielkim, budowa ścieżki pieszej zlokalizowanej wzdłuż linii brzegowej Jeziora Chrzypskiego w Chrzypsku Wielkim, przebudowa drogi gminnej nr 241409P Chrzypsko Wielkie - Chrzypsko Małe, przebudowa ulicy Polnej w Chrzypsku Wielkim - Etap II, zadanie 1, zakup działki nr 295 w Chrzypsku Wielkim, zakup nieruchomości w Białczu, dz. nr 147, poprawa i rozwój infrastruktury turystycznej poprzez budowę wiaty turystycznej w Orlu Wielkim, zakup kontenera socjalnego dla sołectwa Białokosz, zagospodarowanie przestrzeni wokół plaży przy kąpielisku w Chrzypsku Wielkim, zagospodarowanie terenu w centrum wsi drogą do wzmocnienia potencjału mieszkańców Śródki.

Wartość majątku trwałego **netto** według ksiąg rachunkowych Gminy Chrzypsko Wielkie oraz jego strukturę przedstawia tabela poniżej.

Wyszczególnienie	Gmina	
	2019	2020
A. Aktywa trwałe	25 437 347,34	27 061 936,68
I. Wartości niematerialne i prawne	0,00	0,00
II. Rzeczowe aktywa trwałe	25 437 347,34	27 061 936,68
1.1. Grunty	4 173 669,20	4 436 256,56
1.2. Budynki, lokale i obiekty inżynierii lądowej i wodnej	18 812 772,27	20 512 192,68
1.3. Urządzenia techniczne i maszyny	1 736 485,99	1 326 039,31
1.4. Środki transportu	193 820,37	231 276,53
1.5. Pozostałe środki trwałe	100 961,87	87 799,71
1.6. Środki trwałe w budowie (inwestycje)	419 637,64	468 371,89

INFORMACJA O STANIE MIENIA KOMUNALNEGO GMINY CHRZYPSKO WIELKIE

JEDNOSTKA	2019		2020	
	WARTOŚĆ w zł	STRUKTURA w %	WARTOŚĆ w zł	STRUKTURA w %
Urząd Gminy Chrzypsko Wielkie	24 222 085,30	95,22	25 935 114,98	95,84
Zespół Szkół w Chrzypsku Wielkim	1 165 844,26	4,58	1 101 540,24	4,07
Ośrodek Pomocy Społecznej w Chrzypsku Wielkim	1 914,19	0,01	382,84	0,00
Środowiskowy Dom Samopomocy w Chrzypsku Wielkim	47 503,59	0,19	24 898,62	0,09
Gmina Chrzypsko Wielkie	25 437 347,34	100,00	27 061 936,68	100,00

Majątek Gminy (**netto**) w podziale na poszczególne jednostki obrazują poniższe tabele :

2020 rok	Urząd Gminy	Zespół Szkół	OPS	ŚDS	GMINA
Grunty	4 436 256,56	0,00	0,00		4 436 256,56
Budynki i budowle	19 536 914,75	975 277,93	0,00		20 512 192,68
Urządzenia techniczne i maszyny	1 266 678,91	56 893,94	382,84	2 083,62	1 326 039,31
Środki transportu	153 073,16	60 368,37	0,00	17 835,00	231 276,53
Pozostałe środki trwałe	73 819,71	9 000,00	0,00	4 980,00	87 799,71
Środki trwałe w budowie (inwestycje)	468 371,89		0,00		468 371,89
RAZEM	25 935 114,98	1 101 540,24	382,84	24 898,62	27 061 936,68

2019 rok	Urząd Gminy	Zespół Szkół	OPS	ŚDS	GMINA
Grunty	4 173 669,20	0,00	0,00		4 173 669,20
Budynki i budowle	17 807 144,31	1 005 627,96	0,00		18 812 772,27
Urządzenia techniczne i maszyny	1 657 070,44	74 754,77	1 914,19	2 746,59	1 736 485,99
Środki transportu	69 235,00	85 348,37	0,00	39 237,00	193 820,37
Pozostałe środki trwałe	95 328,71	113,16	0,00	5 520,00	100 961,87
Środki trwałe w budowie (inwestycje)	419 637,64		0,00		419 637,64
RAZEM	24 222 085,30	1 165 844,26	1 914,19	47 503,59	25 437 347,34

URZĄD GMINY

Wyszczególnienie	2019	2020
A. Aktywa trwałe	24 222 085,30	25 935 114,98
I. Wartości niematerialne i prawne	0,00	0,00
II. Rzeczowe aktywa trwałe	24 222 085,30	25 935 114,98
I.1. Grunty	4 173 669,20	4 436 256,56
I.2. Budynki, lokale i obiekty inżynierii lądowej i wodnej	17 807 144,31	19 536 914,75
I.3. Urządzenia techniczne i maszyny	1 657 070,44	1 266 678,91
I.4. Środki transportu	69 235,00	153 073,16
I.5. Inne środki trwałe	95 328,71	73 819,71
I.6. Środki trwałe w budowie (inwestycje)	419 637,64	468 371,89

W omawianym okresie wartość **netto** majątku trwałego będącego w dyspozycji Urzędu Gminy wzrosła z 24 222 085,30 zł do 25 935 114,98 zł, czyli o 1 713 029,68 zł.

Wpływ na tą kwotę miało m.in. przyjęcie na stan środków trwałych inwestycji i zakupionych

INFORMACJA O STANIE MIENIA KOMUNALNEGO GMINY CHRZYPSKO WIELKIE

urządzeń w łącznej kwocie 3 036 750,79 zł oraz środki trwałe w budowie w kwocie 468 371,89 zł i umorzenie w łącznej kwocie 1 372 455,36 zł.

Poniżej wyszczególniono drogi będące własnością Gminy o łącznej długości 38,61 km w tym drogi o nawierzchni:

- Brukowej 2,44 km
- Bitumicznej 21,367 km
- Gruntowej 14,801 km

W poniższym zestawieniu uwzględniono wyłącznie drogi, będące drogami gminnymi w rozumieniu Ustawy o Drogach Publicznych.

Lp.	Miejscowość - droga	Nr drogi	Klasa drogi	Długość w km	Rodzaj nawierzchni				
					tluczniowa	brukowa	bitumiczna	gruntowa	
1	Białcz - od krzyża do P. Bartkowiaka Stefana	241405	L	1,4	0	0	0,45	0,95	
2	Białcz - od drogi wojewódzkiej nr 186 do drogi wojewódzkiej nr 133	241406	L	2,7	0	0	2,7	0	
3	Białokosz - od krzyżówki z drogą powiatową nr 1745 P do krzyżówki z drogą gminą nr 241412 w Chrzypsku Małym	241407	L	2,2	0	0	0,665	1,535	
4	Charcice - od krzyżówki, część ul. Polnej przez Charcie do krzyżówki z drogą powiatową nr 1745P	241408	L	3,06	0	0	3,06	0	
5	Chrzypsko Wielkie - od krzyżówki z drogą wojewódzką nr 186 do krzyżówki z drogą powiatową nr 1746P we wsi Chrzypsko Małe	241409	L	2,6	0	0	2,6	0	
6	od krzyżówki z drogą powiatową nr 1746 P we wsi Chrzypsko Małe, pod mostem do lasu w kierunku Leśniczówki Śródka	241410	L	1,5	0	0	0	1,5	
7	od krzyżówki z drogą powiatową nr 1746 P we wsi Chrzypsko Małe do krzyżówki z drogą powiatową nr 1749 P w Gnuszynie	241411	L	2,7	0	0	2,7	0	
8	od krzyżówki z drogą powiatową nr 1745 P we wsi Łęczeczki przy DPS do Chrzypaska Małego	241412	L	2,75	0	0	2,6	0,15	
9	Chrzypsko Wielkie - od skrzyżowania z drogą gminną nr 241408 do krzyżówki z drogą powiatową nr 1746 P we wsi Mylin	241413	L	2,45	0	0	2,45	0	
10	od krzyżówki z drogą wojewódzką nr 186 do krzyżówki z drogą powiatową nr 1745P w Łęczeczkach (Pożnania)	241414	L	1,7	0	0	0,4	1,3	
11	od krzyżówki z drogą powiatową nr 1749 P we wsi Gnuszyn w kierunku lasu i wsi Psarce	241415	L	0,8	0	0	0	0,8	
12	Łęczce - od krzyżówki z drogą wojewódzką nr 186 we wsi do P. Porwicha (w kierunku Niemierzawa)	241416	L	1,4	0	0	0,42	0,98	
13	od krzyżówki z drogą wojewódzką nr 186 we wsi do P. Brycha (w kierunku wsi Białokosz)	241417	L	1,4	0	0,4	0,37	0,63	
14	od krzyżówki z drogą gminną nr 241417 do P. Mamota (w kierunku Pniew)	241418	L	1,4	0	0,7	0	0,7	
15	Orle Wielkie - od krzyżówki z drogą powiatową nr 1747 P we wsi w kierunku P. Urbana	241419	L	1,42	0	0	0,675	0,745	
16	Białokoszyce - do drogi powiatowej 1745 P	241420	L	1,2	0	0	0	1,2	
17	Charcice - Ryżyn	241421	L	1,216	0	0	0	1,216	
18	Gnuszyn - Kikowo	241422	L	0,684	0	0,684	0	0	
19	Chrzypsko Wielkie - Białcz w ciągu ul. Leśnej oraz ul. Osiedlowej	241423	L	0,711	0	0,556	0	0,155	
20	Chrzypsko Wielkie - drogę w ciągu ul. Jezioamej	241424	L	0,786	0	0	0,786	0	
21	Strzyżmin - Kłodzisko	241425	L	1,04	0	0,1	0	0,94	
22	Orle Wielkie - Gluchowo	241426	L	0,19	0	0	0	0,19	
23	Strzyżmin - Jezioro Wielkie	241427	L	0,75	0	0	0	0,75	
24	Chrzypsko Wielkie - droga w ciągu ul. Wiśniowej	214428	L	0,451	0	0	0,451	0	
25	Łęczeczki - od skrzyżowania z drogą powiatową nr 1745 P do skrzyżowania z drogą gminną nr 241412	241429	L	1,51	0	0	0,45	1,06	
26	Chrzypsko Wielkie - od skrzyżowania z drogą wojewódzką nr 186 do placówki oświatowej	241430	L	0,59	0	0	0,59	0	
SUMA				L	38,61	0	2,44	21,367	14,801

Własnością Gminy, za wyjątkiem dróg gminnych, są również drogi polne, śródpolne, dukty leśne i inne zwane drogami wewnętrznymi w rozumieniu Ustawy o Drogach Publicznych. Łączna długość dróg wewnętrznych szacuje się na 83,85 km, a ich powierzchnia wliczona jest

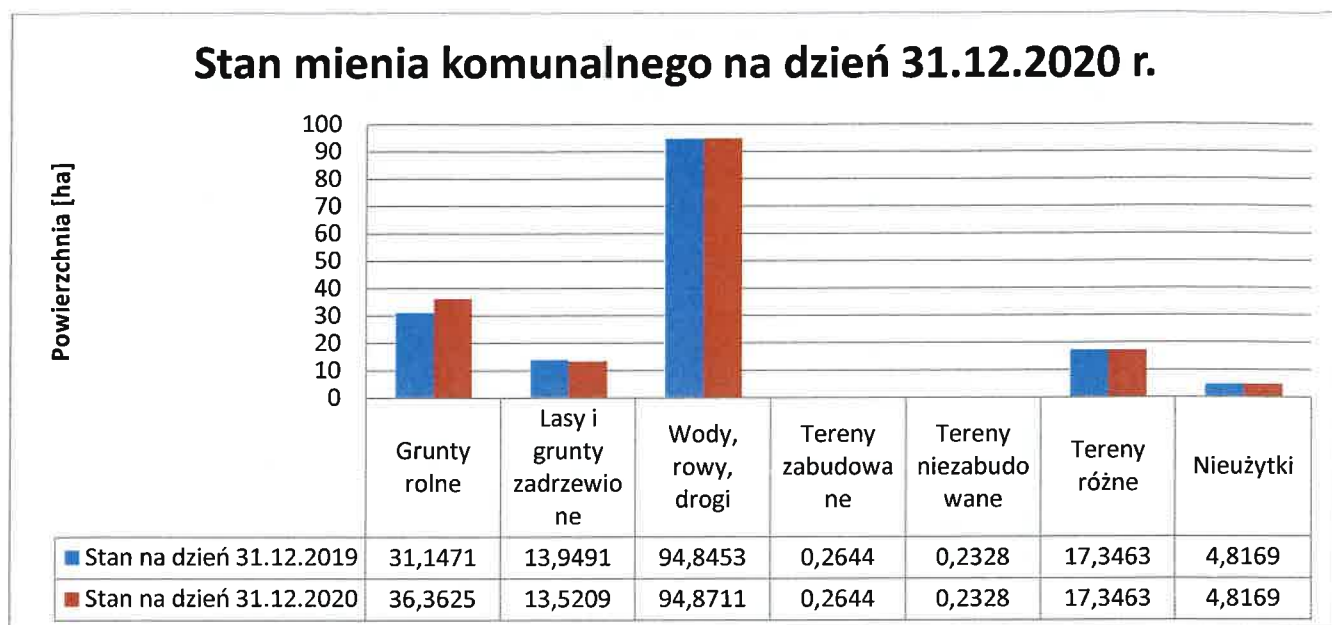
INFORMACJA O STANIE MIENIA KOMUNALNEGO GMINY CHRZYPSKO WIELKIE

w poniższe zestawienie „Powierzchnia gruntów Gminy Chrzypsko Wielkie”.

1. Powierzchnia gruntów Gminy Chrzypsko Wielkie wg stanu na dzień 31.12.2020 r.:

Lp.	Miejscowość	Powierzchnia [ha] 31 grudnia 2019 r.	Powierzchnia [ha] 31 grudnia 2020 r.
1.	Białcz	11,2668	11,3903
2.	Białokosz	9,5377	9,5377
3.	Białokoszyce	1,4900	1,4900
4.	Charcice	5,2291	5,2291
5.	Chrzypsko Wielkie	25,8701	26,3501
6.	Chrzypsko Małe	9,9454	9,9454
7.	Gnuszyn	8,1282	8,1282
8.	Łężce	35,6736	34,2635
9.	Łężeczki	22,9193	22,4125
10.	Mylin	20,4038	20,5296
11.	Orle Wielkie	8,0865	8,0865
12.	Ryżyn	5,2156	5,2156
13.	Śródka-Strzyżmin	4,8358	4,8358
OGÓŁEM		168,6019	167,4149

INFORMACJA O STANIE MIENIA KOMUNALNEGO GMINY CHRZYPSCO WIELKIE



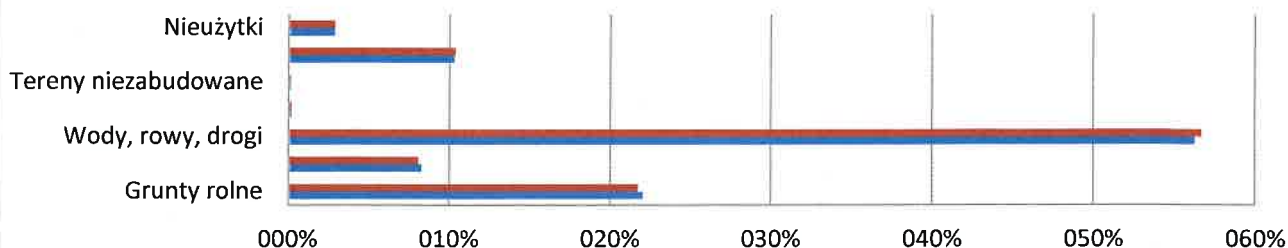
Rys.1. Stan mienia komunalnego na dzień 31 grudnia 2020 r. w porównaniu do roku ubiegłego.

2. W skład gruntów w zasobie mienia komunalnego Gminy wchodzi :

- a) grunty rolne 36,3625 ha stanowią 21,72 %,
- b) lasy i grunty leśne 13,5209 ha stanowią 8,07 %,
- c) wody, rowy i drogi 94,8711 ha stanowią 56,67 %,
- d) tereny zabudowane 0,2644 ha stanowią 0,16 %,
- e) tereny niezabudowane 0,2328 ha stanowią 0,14 %,
- f) tereny różne 17,3463 ha stanowią 10,36 %,
- g) nieużytki 4,8169 ha stanowią 2,88 %.

INFORMACJA O STANIE MIENIA KOMUNALNEGO GMINY CHRZYPSKO WIELKIE

Procentowy udział użytków gruntowych w zasobie mienia komunalnego Gminy na dzień 31.12.2020 r.



	Grunty rolne	Lasy i grunty zadrzewione	Wody, rowy, drogi	Tereny zabudowane	Tereny niezabudowane	Tereny różne	Nieużytki
■ 2020	022%	008%	057%	000%	000%	010%	003%
■ 2019	022%	008%	056%	000%	000%	010%	003%

Rys.2. Przedstawienie procentowego udziału użytków gruntowych w zasobie mienia komunalnego na dzień 31 grudnia 2020 r. w porównaniu do roku ubiegłego.

3. W omawianym okresie:

1) przyjęto do zasobu gruntów komunalnych ogółem **0,7542 ha**, w tym:

a) **Białcz:**

- dz. nr 52/36 – pow. 0,1228 ha, użytek: R (zakup)
- dz. nr 52/11 – pow. 0,0013 ha, użytek: R (zakup)
- dz. nr 147 – pow. ogólna 0,0597 ha , użytek: B , udział w gruncie : 3710/17755, lokal niemieszkalny 37,1000 m²

b) **Chrzypsko Wielkie**

- dz. nr 295 – pow. 0,4800 ha, użytek: rola (zakup)

c) **Mylin:**

- dz. nr 253/2 – pow. 0,0904 ha, użytek: rola (zamiana)

2) ubyło z zasobu gruntów komunalnych ogółem: **1,9962 ha**, w tym:

a) **Łęczeczki:**

- dz. nr 202/7 –pow. 0,1000 ha, użytek: R i Ls (sprzedaż)
- dz. nr 202/8 – pow. 0,1000 ha, użytek: R i Ls (sprzedaż)
- dz. nr 202/11 – pow. 0,1024 , użytek: Ls (sprzedaż)
- dz. nr 202/12 – pow. 0,1022, użytek: Ls (sprzedaż)
- dz. nr 202/13 – pow. 0,1022, użytek: Ls (sprzedaż)

b) **Łężce:**

- dz. nr 116 – pow. 0,8000 ha, użytek: ł i W (sprzedaż)
- dz. nr 16/1 – pow. 0,0904 ha, użytek: Wsr (sprzedaż)
- dz. nr 45/1 – pow. 0,5197 ha, użytek: Wsr (sprzedaż)

c) **Mylin:**

- dz. nr 252/4 – pow. 0,0793 ha, użytek: dr (zamiana)

4. Zagospodarowanie mienia komunalnego.

1. Grunty znajdujące się w zasobie mienia komunalnego zadysponowane są następująco:

INFORMACJA O STANIE MIENIA KOMUNALNEGO GMINY CHRZYPSKO WIELKIE

a) oddane w dzierżawę,

b) sprzedaż.

2. Grunty rolne oddane w dzierżawę na dzień 31 grudnia 2020 r. to obszar 19,1371 ha.

3. W 2020 r. sprzedano nieruchomości gruntowe:

Lp.	Wyszczególnienie	Dochody z tyt. sprzedaży w 2020 r.
1.	Sprzedaż nieruchomości dz.nr 116, 16/1,45/1 Łężce	30 100,00
	Sprzedaż nieruchomości Łężeczki (dz. nr:202/11,202/7,202/8,202/13, 202/12,)	816 000,00
2.	Dzierżawa nieruchomości: rolne wg. umów i nierolne:	54 069,99
3.	Sprzedaż nieruchomości-rozłożenie płatności na raty (p. Stańko)	2.795,00

Ogłoszono przetargi na sprzedaż nieruchomości oznaczonych w ewidencji gruntów i budynków działkami nr: 202/7, 202/8, 202/11, 202/12 i 202/13 , położone w obrębie Łężeczki, które zakończyły się wynikiem pozytywnym.

Ogłoszono również dodatkowy przetarg na sprzedaż dz. nr 116, położonej w obrębie Łężce, który zakończył się wynikiem pozytywnym.

Sprzedano również działki 16/1 i 45/1 w drodze bezprzetargowej.

Poniższe tabele obrazują wartość netto budynków i budowli na dzień 31 grudnia 2020 r.

(nazwa / wartość ewidencyjna / umorzenie / wartość netto) UG

NAZWA	NR INWENTARZOWY	WARTOŚĆ POCZ.	UMORZENIE	WARTOŚĆ NETTO
Budynek magazynowo - garażowy	ŚT-1-10-104/1	8 715,00	8 715,00	0,00
Budynek Środowiskowego Domu Pomocy Społecznej w Chrzypsku W.	ŚT-1-10-109/2	1 894 809,25	1 894 809,25	0,00
Budynek Gminnego Ośrodka Kultury	ŚT-1-10-107/1	640 662,72	135 199,10	505 463,62
Świetlica, Strażnica Łężeczki	ŚT-1-10-109/5	85 062,01	64 976,40	20 085,61
Świetlica, Strażnica Charcice	ŚT-1-10-109/6	157 906,22	150 539,58	7 366,64
Świetlica, Strażnica Ryżyn	ŚT-1-10-109/7	158 367,46	147 682,96	10 684,50

INFORMACJA O STANIE MIENIA KOMUNALNEGO GMINY CHRZYPSKO WIELKIE

Świetlica Chrzypsko Małe	ŚT-1-10-107/2	101 799,50	21.394,88	80 404,62
Świetlica Łężce	ŚT-1-10-107/3	81 915,80	21 036,86	60 878,94
Kontener sanitarny	ŚT-1-10-109/8	27 234,00	27 234,00	0,00
Garaż stalowy UG	ŚT-1-10-104/2	3 900,00	1 579,50	2 320,50
Świetlica, Strażnica Gnuszyn	ŚT-1-10-107/4	151 552,55	34 099,29	117 453,26
Budynek administracyjny a+b	ŚT-1-10-105/2	183 158,31	62 409,54	120 748,77
Budynek administracyjny C	ŚT-1-10-105/3	93 311,00	23 805,23	69 505,77
Budynek Zespołu Szkół w Chrzypsku Wielkim	ŚT-1-10-107/5	0,00	0,00	0,00
Budynek Przedszkola w Chrzypsku Wielki	ŚT-1-10-107/6	0,00	0,00	0,00
Budynek ratownika na plaży w Chrzypsku Wielkim(wyposażenie i sprzęt)	ŚT-1-10-109/9	5 097,86	2 548,95	2 548,91
Wiata grillowa w Chrzypsku Małym	ŚT-1-10-109/10	7 170,60	3 167,02	4 003,58
Strażnica-świetlica wraz z zapleczem w Orlu Wielkim	ŚT-1-10-109/11	143 030,95	59 661,74	83 369,21
Wiata grillowa przy świetlicy w Charcicach	ŚT-1-10-109/12	9 022,31	3 684,11	5 338,20
Świetlica Białcz	ŚT-1-10-109/13	24 002,54	24 002,54	0,00
Strażnica Mylin	ŚT-1-10-109/14	4 214,00	4 214,00	0,00
Świetlica Mylin	ŚT-1-10-109/15	208 594,16	155 595,84	52 998,32
Wiata przy świetlicy w Ryzynie	ŚT-1-10-109/16	9 954,18	3 235,11	6 719,07
Budynek szkolny - Mała Szkoła	ŚT-1-10-107/7	12 053,00	9 637,25	2 415,75
Budynek szkolny-Duża Szkoła	ŚT-1-10-107/8	565 840,59	138 183,53	427 657,06
Budynek Przedszkola	ŚT-1-10-107/9	759 137,41	147 644,04	611 493,37
Rewitalizacja wsi Białcz poprzez zwiększenie atrakcyjności świetlicy wiejskiej i terenu przy niej	ŚT-1-10-109/17	49 430,70	3 810,29	45 620,41
Świetlica wiejska jako miejsce integracji i przekazywania kultury wiejskiej i tradycji	ŚT-1-10-109/18	49 893,81	3 846,00	46 047,81
Garaż-duża szkoła	ŚT-1-10-109/19	4 468,74	335,16	4 133,58
Ogrodzenie-Przedszkola	ŚT-1-10-109/20	4 890,40	3 066,00	1 824,40
Adaptacja starej sali gimnastycznej w Chrzypsku Wielkim	śt-1-10-107/10	264 184,49	6 604,61	257 579,88
Wiata grillowa w miejscowości Śródka	ŚT-1-10-109/21	98 547,60	2 463,69	96 083,91
Wiat grillowa w Białokosz	ŚT-1-10-109/22	67 879,23	1 639,88	66 239,35
Wiata Orle Wielkie	ŚT-1-10-109/23	50 910,00	1 272,75	49 637,25
Zagospodarowanie terenu w centrum wsi Śródka	ŚT-1-10-109/24	55 622,00	463,52	55 158,48
Budowa szatni sportowej w Chrzypsku Wielkim	ŚT-1-10-107/11	252 910,50	0,00	252 910,50
Kontener sanitarny Białokosz	ŚT-1-10-109/25	20 412,40	0,00	20 412,40
Lokal niemieszkalny - Białcz 12	ŚT-1-12-121/1	44 900,00	0,00	44 900,00
Razem		6 300 561,29	3 168 557,62	3 132 003,67

INFORMACJA O STANIE MIENIA KOMUNALNEGO GMINY CHRZYPSKO WIELKIE

NAZWA	NR INWENTARZOWY	WARTOŚĆ POCZ.	UMORZENIE	WARTOŚĆ NETTO
Droga Orle Wielkie	ŚT-2-22-220/2	60 183,71	31 029,52	29 154,19
Linia oświetleniowa do boiska	ŚT-2-22-220/3	36 797,51	19 870,66	16 926,85
Chodnik przy PKS Chrzypsko Wielkie	ŚT-2-22-220/4	10 000,34	5 062,70	4 937,64
Droga Charcice	ŚT-2-22-220/5	129 683,26	65 652,20	64 031,06
Droga Białcz-Ryżyn	ŚT-2-22-220/6	264 567,25	166 677,39	97 889,86
Linia oświetleniowa ul. Rolna	ŚT-2-22-220/7	17 967,43	8 893,86	9 073,57
Droga ul. Szkolna	ŚT-2-22-220/8	259 536,33	128 470,42	131 065,91
Droga Chrzypsko Wielkie-Charcice	ŚT-2-22-220/9	239 403,83	161 597,52	77 806,31
Nakładka	ŚT-2-22-220/10	7 499,06	5 061,96	2 437,10
Droga Chrzypsko W.-Chrzypsko M.-Gnuszyn etap 1	ŚT-2-22-220/11	270 972,00	141 241,55	129 730,45
Droga ul. Jeziorna	ŚT-2-22-220/12	43 346,60	23 407,20	19 939,40
Droga Chrzypsko W.-Chrzypsko M.-Gnuszyn etap 2	ŚT-2-22-220/13	291 372,60	157 341,22	134 031,38
Chodnik-łącznik ulic Szkolna i Główna	ŚT-2-22-220/14	248 137,01	122 827,86	125 309,15
Droga w Mylinie	ŚT-2-22-220/15	103 468,44	51 216,88	52 251,56
Studnia Białcz II	ŚT-2-21-210/1	376 886,22	186 558,68	190 327,54
Droga w Mylinia (Ławniczak)	ŚT-2-22-220/16	93 521,32	43 136,71	50 384,61
Chodnik ul. Jeziorna	ŚT-2-22-220/17	15 285,33	7 165,00	8 120,33
Chodnik ul. Główna przy GS	ŚT-2-22-220/18	11 196,99	5 164,57	6 032,42
Plaża	ŚT-2-29-290/1	1 148 916,50	463 295,99	685 620,51
Chodnik - ul. Szkolna	ŚT-2-22-220/19	67 591,95	23 061,94	44 530,01
Przebudowa naw. dróg doj. do pól w m. Łęże i Chrzypsko Wlk.	ŚT-2-22-220/20	246 460,02	99 816,30	146 643,72
Nawierzchnia drogi - Orle Wielkie	ŚT-2-22-220/21	37 494,31	14 220,86	23 273,45
Chodnik - Chrzypsko Małe	ŚT-2-22-220/22	15 094,56	6 113,34	8 981,22
Chodnik - Białkosz	ŚT-2-22-220/23	46 244,71	17 598,57	28 646,14
Chodnik - Charcice	ŚT-2-22-220/24	32 901,17	12 651,79	20 249,38
Punkty świetlne na terenie Gminy	ŚT-2-22-220/25	166 523,23	41 010,94	125 512,29
Linia oświetlenia ulicznego w Gnuszynie	ŚT-2-22-220/26	1 331,00	1 331,00	0,00
Instalacja elektryczna na plaży w Chrzypsku Wielkim	ŚT-2-22-220/27	8 479,00	5 405,25	3 073,75
Drogi osiedlowe Chrzypsko Wielkie	ŚT-2-22-220/34	1 122 036,10	298 742,08	823 294,02
Drogi dojazdowe do pól w Mylinie	ŚT-2-22-220/28	474 934,53	162 121,94	312 812,59
Chodnik - Strzyżmin (z podjazdem dla niepełnosprawnych)	ŚT-2-22-220/29	16 945,46	6 138,43	10 807,03
Kanalizacja - Chrzypsko Wielkie osiedle	ŚT-2-21-210/2	391 300,83	142 335,70	248 965,13
Chodnik - przy ośrodku zdrowia wraz z parkingiem	ŚT-2-22-220/30	23 000,00	8 280,00	14 720,00
Studnia Białkoszyce	ŚT-2-21-210/3	12 915,00	4 649,42	8 265,58

INFORMACJA O STANIE MIENIA KOMUNALNEGO GMINY CHRZYPSKO WIELKIE

Przebudowa naw.dróg doj.do pól w m.Białcz,Mylin,Chrzypsko W	ŚT-2-22-220/31	203 333,33	65 575,00	137 758,33
Zbiornik retencyjny Mylin	ŚT-2-22-225/1	79 888,50	14 479,77	65 408,73
Wodociąg z miejscowości Łęczeczki-Białokosz	ŚT-2-21-210/4	500 960,08	157 802,40	343 157,68
Rewitalizacja centrum Chrzypsko Wielkie	ŚT-2-22-220/32	536 874,95	169 115,59	367 759,36
Studnia w Białokoszykach	ŚT-2-21-210/5	21 000,00	6 615,00	14 385,00
Parking Charcice	ŚT-2-22-220/33	6 765,10	2 131,01	4 634,09
Boisko sportowe wraz z budynkiem ul.Główna	ŚT-2-29-291/1	190 061,49	59 869,39	130 192,10
Parking przy Zakładzie Leczenia Uzależnień w Charcicach	ŚT-2-22-220/35	9 993,55	3 073,02	6 920,53
Modernizacja drogi wewnętrznej wewnątrz wsi dz.42/4	ŚT-2-22-220/36	9 999,99	3 000,00	6 999,99
Chodnik w Gnuszynie	ŚT-2-22-220/37	23 690,70	6 197,09	17 493,61
Chodnik w Białokoszu	ŚT-2-22-220/38	22 328,58	5 855,81	16 472,77
Chodnik Białcz	ŚT-2-22-220/39	11 631,89	3 271,50	8 360,39
STUDNIA -Białokoszyce	ŚT-2-21-210/6	25 621,10	6 370,68	19 250,42
STUDNIA Białokoszyce 4	ŚT-2-21-210/7	18 389,10	4 233,37	14 155,73
Przebudowa nawierzchni drogi dojazdowej do pól w miejscowościach Łęże, Orle Wielkie	ŚT-2-22-220/40	199 049,37	47 945,41	151 103,96
Chodnik ul. Główna	ŚT-2-22-220/41	6 039,30	1 472,09	4 567,21
Zjazd na plażę w Chrzypsku Wielkim	ŚT-2-29-290/2	42 545,70	9 572,80	32 972,90
Przebudowa nawierzchni drogi dojazdowej do pól w miejscowości Gnuszyn	ŚT-2-22-220/42	104 670,93	23 550,95	81 119,98
Budowa drogi gminnej w Chrzypsku Wielkim	ŚT-2-22-220/43	393 265,61	88 484,75	304 780,86
Chodnik Chrzypsko Małe	ŚT-2-22-220/44	6 284,69	1 414,05	4 870,64
Plac zabaw w Orlu Wielkim - wyposażenie	ŚT-2-29-290/3	9 889,20	2 225,05	7 664,15
Parkingi ul. Główna w Chrzypsku Wielkim	ŚT-2-29-291-3	35 276,40	7 011,19	28 265,21
Chodnik ul. Sierakowska w Chrzypsku Wielkim	ŚT-2-22-220/45	6 275,82	1 247,31	5 028,51
Chodnik ul. Szkolna w Chrzypsku Wielkim	ŚT-2-22-220/46	11 832,68	2 351,74	9 480,94
Chodnik w Gnuszynie	ŚT-2-22-220/47	10 000,00	1 947,75	8 052,25
Droga dojazdowa do pól w miejscowości Łęże, Mylin	ŚT_2-22-220/48	200 223,28	38 292,71	161 930,57
Przebudowa nawierzchni drogi dojazdowej do pól w m. Łęże	ŚT_2-22-220/49	87 972,68	16 164,98	71 807,70
Budowa drogi gminnej wraz z kanalizacją w Chrzypsku Wielkim	ŚT-2-22-220/50	855 412,00	153 974,16	701 437,84
Chodnik ul. Sierakowska Chrzypsko Wielkie	ŚT-2-22-220/51	15 990,00	2 338,54	13 651,46
Przebudowa drogi dojazdowej do pól w Łęczeczkach	ŚT-2-22-220/52	237 914,86	34 701,31	203 213,55
Przebudowa drogi dojazdowej do pól w Chrzypsku Małym	ŚT-2-22-220/53	103 293,07	15 106,62	88 186,45

INFORMACJA O STANIE MIENIA KOMUNALNEGO GMINY CHRZYPSKO WIELKIE

Linia elektryczna -ZS	ŚT-2-22-220/54	5 098,02	5 098,02	0,00
Chodniki-Duża szkoła	ŚT-2-22-220/55	6 703,55	6 703,55	0,00
Przebudowa drogi dojazdowej do pól w Miejscowości Chrzypsko Małe 2	ŚT-2-22-220/56	53 000,00	7 353,75	45 646,25
Przebudowa drogi gm. w ciągu ulicy Jeziornej wraz z instalacją kanalizacyjno deszczową, oświetleniem	ŚT-2-22-220/57	740 650,23	102 765,22	637 885,01
Przyłącze wodociągowe ul. Rolna	ŚT-2-21-210/8	39 975,00	2 998,11	36 976,89
Kanalizacja sanitarna do Charcic	ŚT-2-21-210/9	1 187 007,65	129 087,07	1 057 920,58
Wodociąg do m. Gnuszyn	ŚT-2-21-210/10	259 645,75	28 236,48	231 409,27
Targowisko w Chrzypsku Wielkim	ŚT-2-22-220/58	359 965,98	36 446,56	323 519,42
Targowisko w Chrzypsku Wielkim	ŚT-2-22--220/59	67 368,43	6 821,05	60 547,38
Targowisko w Chrzypsku Wielkim	ŚT-2-29-291/4	209 100,00	11 761,88	197 338,12
Droga gminna w Białczu	ŚT-2-22-220/60	149 000,00	15 086,25	133 913,75
Przebudowa drogi gminnej nr 241409P w Chrzypsku Małym	ŚT-2-22-220/61	1 322 870,29	21 407,05	1 301 463,24
Przebudowa drogi gminnej w łączkach	ŚT-2-22-220/62	249 327,60	22 439,48	226 888,12
Przebudowa parkingów przy ulicy Głównej w Chrzypsku Wielkim	ŚT-2-22-220/63	23 922,82	2 153,06	21 769,76
Budowa chodnika w Białczu	ŚT-2-22-220/64	7 000,76	630,06	6 370,70
Kanalizacja deszczowa przy budynku Gminnego Ośrodka Kultury	ŚT-2-21-210/11	74 899,98	6 741,00	68 158,98
OTWARTA STREFA AKTYWNOŚCI W CHRZYPSKU WIELIM	ŚT-2-29-290/4	107 432,68	4 834,47	102 598,21
Budowa drogi gminnej w Białkosz	ŚT-2-22-220/66	350 349,29	15 765,72	334 583,57
Parking przy Przedszkolu w Chrzypsku Wielkim	ŚT-2-2-220/67	66 518,70	2 993,34	63 525,36
Sala sportowo-środowiskowa	ŚT-2-29-290/5	3 906 034,95	97 650,87	3 808 384,08
Sala sportowa- kanalizacja i przyłącze	ŚT-2-21-210/12	32 647,92	1 469,16	31 178,76
Zatoka postojowa w Chrzypsku Wielkim	ŚT-2-22-220/68	54 912,86	2 471,08	52 441,78
Ścieżka spacerowa wzdłuż linii brzegowej	ŚT-2-22-220-69	501 397,32	7 520,96	493 876,36
Chodnik i parking w Białczu	ŚT-2-22-220/70	19 999,79	225,00	19 774,79
Doposażenie placu zabaw w Chrzypsku Wielkim	ŚT-2-29-290/6	9 982,00	0,00	9 982,00
Przebudowa ulicy Polnej w Chrzypsku Wielkim	ŚT-2-22-220/71	452 831,64	0,00	452 831,64
Razem		20 536 110,76	4 131 199,68	16 404 911,08

INFORMACJA O STANIE MIENIA KOMUNALNEGO GMINY CHRZYPSKO WIELKIE

Poniższa tabela obrazuje wartość netto urządzeń technicznych i maszyn na dzień 31 grudnia 2020 r.(nazwa / wartość ewidencyjna / umorzenie / wartość netto) UG

NAZWA	NR INWENTARZOWY	WARTOŚĆ PO CZ.	UMORZENIE	WARTOŚĆ NETTO
Kocioł CO GOK	ŚT-3-31-310/1	14 810,80	12 441,12	2 369,68
Kominek świetlica Gnuszyn	ŚT-3-31-314/1	8 500,00	2 040,00	6 460,00
Sala sportowo-środowiskowa-kotłownia	ŚT-3-31-310/2	3 055,70	213,90	2 841,80
Zestaw komputerowy AMD 1700 XP	ŚT-4-49-491/7	2 410,72	2 410,72	0,00
Zestaw komputerowy - informatyk	ŚT-4-49-491/8	3 207,00	3 207,00	0,00
Zestaw komputerowy - sekretariat	ŚT-4-49-491/18	5 152,00	5 152,00	0,00
Zestaw komputerowy - świetlica 01	ŚT-4-49-491/19	2 470,00	2 470,00	0,00
Zestaw komputerowy - świetlica 02	ŚT-4-49-491/20	1 890,00	1 890,00	0,00
Komputer USC	ŚT-4-49-491/14	1 686,00	1 686,00	0,00
Notebook FS Amilo Pro - Rada	ŚT-4-49-491/2	3 046,00	3 046,00	0,00
Komputer nr 25 Telesoft+LCD - sekretarz	ŚT-4-49-491/3	2 505,00	2 505,00	0,00
Komputer nr 26 Telesoft	ŚT-4-49-491/4	0,00	0,00	0,00
Serwer nr 1	ŚT-4-49-491/1	18 361,20	18 361,20	0,00
Komputer kasa	ŚT-4-49-491/15	1 499,38	1 499,38	0,00
Komputer Sekretariat	ŚT-4-49-491/16	2 712,06	2 712,06	0,00
Komputer podatki	ŚT-4-49-491/17	1 981,28	1 981,28	0,00
Zestaw komputerowy - księgowość	ŚT-4-49-491/30	2 851,00	2 851,00	0,00
Zestaw komputerowy - USC Kierownik	ŚT-4-49-491/31	2 376,56	2 376,56	0,00
Zestaw komputerowy - gospodarka odpadami	ŚT-4-49-491/32	2 990,00	2 990,00	0,00
Zestaw komputerowy - księgowość podatkowa	ŚT-4-49-491/33	2 990,00	2 990,00	0,00
Zestaw komputerowy - gospodarka gruntami	ŚT-4-49-491/34	2 494,44	2 494,44	0,00
Zestaw komputerowy-skarbnik	ŚT-4-49-491/35	2 952,00	2 952,00	0,00
Zestaw komputerowy sekretarz	ŚT-4-49-491/36	2 099,00	2 099,00	0,00
Zestaw komputerowy - budownictwo	ŚT-4-49-491/37	2 528,27	2 528,27	0,00
Zestaw komputerowy-środki unijne	ŚT-4-49-491/38	2 517,00	2 517,00	0,00
Komputer-jednostka central- drogi	ŚT-4-49-491/39	1 849,00	1 849,00	0,00
Szafa chłodnicza-GOK-soł.Chrzypsko W	ŚT-4-48-485/1	4 278,56	2 139,30	2 139,26

INFORMACJA O STANIE MIENIA KOMUNALNEGO GMINY CHRZYPSKO WIELKIE

Komputronik Pro-Jednostka centralna	ŚT-4-48-487/01	2 199,00	2 199,00	0,00
Jednostka centralna - Komputronik Pro	ŚT-4-48-487/02	2 199,00	2 144,03	54,97
Szafa chłodnicza - świetlica Mylin	ŚT-4-48-485/2	4 428,00	1 439,10	2 988,90
Pompa pływająca-OSP Charcice	ŚT-4-44-440/1	5 000,00	1 575,00	3 425,00
Sala sportowo-środowiskowa-wymienniki GPWC,instalacja grzewcza	ŚT-4-46-461/1	1 179 589,68	117 958,97	1 061 630,71
Pług odśnieżny czołowy do ciągnika C-360	ŚT-5-58-582/1	4 499,34	4 499,34	0,00
Kosiarka traktorek- Mylin	ŚT-5-59-592/1	3 500,00	2 164,17	1 335,83
KOSIARKA SAMOJEZDNA	ŚT-5-59-592/2	9 500,00	3 990,00	5 510,00
Centrala telefoniczna	ŚT-6-62-626/1	4 900,05	4 900,05	0,00
Centrala sygnalizacji pożarnej	ŚT-6-62-624/1	5 635,00	5 635,00	0,00
Winda zewnętrzna	ŚT-6-64-640/1	36 000,00	36 000,00	0,00
Dźwig osobowy	ŚT-6-64-640/2	64 576,62	64 576,62	0,00
Dźwig towarowo-osobowy	ŚT-6-64-640/3	32 288,31	32 288,31	0,00
Dźwig towarowo-osobowy	ŚT-6-64-640/4	32 288,31	32 288,31	0,00
Zespół CO budynku ŚDS	ŚT-6-66-669/1	179 284,19	179 284,19	0,00
Układ wentylacji	ŚT-6-65-652/1	152 076,00	152 076,00	0,00
Sieć komputerowa LAN	ŚT-6-62-623/1	7 544,64	7 544,64	0,00
Stacja uzdatniania wody	ŚT-6-65-654/1	2 711 723,55	2 590 292,86	121 430,69
Łączce nowoczesne i bezpieczne	ŚT-6-62-624/2	38 055,66	27 590,38	10 465,28
Klimatyzator św-ietlica.łączce	ŚT-6-65-652/2	5 965,50	1 938,79	4 026,71
Klimatyzacja -świetlica Mylin	ŚT-6-65-652/3	17 835,00	4 756,00	13 079,00
Sprzęt do transmisji wideo i system do głosowania	ŚT-6-62-622/1	19 677,54	3 935,50	15 742,04
Klimatyzator GREE LUXURY1 - świetlica łączeczki	ŚT-6-65-652/4	14 120,40	941,36	13 179,04
Razem		4 636 098,76	3 369 419,85	1 266 678,91

Poniższa tabela obrazuje wartość netto środków transportu na dzień 31 grudnia 2020r.

(nazwa / wartość ewidencyjna / umorzenie / wartość netto) UG

NAZWA	NR INWENTARZOWY	WARTOŚĆ POCZ.	UMORZENIE	WARTOŚĆ NETTO
Samochód pożarniczy A-44-Chrzypsko Wielkie	ŚT-7-74-743/3	51 788,00	51 788,00	0,00
Samochód Star 244-Chrzypsko Wielkie	ŚT-7-74-743/5	137 487,52	137 487,52	0,00
Samochód pożarniczy Żuk A-15-Gnuszyn	ŚT-7-74-743/6	5 176,00	5 176,00	0,00
Ciągnik URSUS 355 z naczepą	ŚT-7-74-746/1	12 955,00	12 955,00	0,00
Samochód osobowy Volkswagen Transporter-Gnuszyn	ŚT-7-74-741/1	55 000,00	55 000,00	0,00
Przyczepa do ciągnika	ŚT-7-74--748/1	13 500,00	7 560,00	5 940,00
Samochód Volkswagen T6 Kombi 3.400 2.0 TDI 75 kw	ŚT-7-74-741/2	115 000,00	76 595,00	38 405,00
Volkswagen Transporter -Ryżyn	ŚT-7-74-743/10	9 000,00	9 000,00	0,00

INFORMACJA O STANIE MIENIA KOMUNALNEGO GMINY CHRZYPSCO WIELKIE

Fiat Palio Weekend	ŚT-7-74-741/3	32 600,00	32 600,00	0,00
Samochód Volkswagen Caravella	ŚT-7-74-741/4	114 450,69	5 722,53	108 728,16
		546 957,21	393 884,05	153 073,16

Poniższa tabela obrazuje wartość gruntów na dzień 31 grudnia 2020 r.

(nazwa / wartość ewidencyjna / umorzenie / wartość netto)

Nazwa	Wartość początkowa	Wartość umorzenia	Wartość netto
Grunty	4 436 256,56	0,00	4 436 256,56

Poniższa tabela obrazuje wartość pozostałych środków trwałych na dzień 31 grudnia 2020 r.

(nazwa / wartość ewidencyjna / umorzenie / wartość netto)

NAZWA	NR INWENTARZOWY	WARTOŚĆ PO CZ.	UMORZENIE	WARTOŚĆ NETTO
Bilard 7-stopowy	ŚT-8-80-808/1	2 660,00	2 660,00	0,00
Namiot	ŚT-8-80-808/2	4 850,00	4 850,00	0,00
Kserokopiarka TOSHIBA e-STUDIO2330C	ŚT-8-80-803/2	9 500,00	9 500,00	0,00
Komplet stołów - świetlica Chrzypsko Wielkie	ŚT-8-80-808/4	9 675,00	9 675,00	0,00
Konstrukcja stalowa - garaż Mylin	ŚT-8-80-806/1	5 000,00	5 000,00	0,00
PPlac zabaw w Białokoszu	ŚT-8-80-808/5	7 884,30	6 307,44	1 576,86
Patelnia elektryczna - świetlica Chrzypsko Małe	ŚT-8-80-809/6	3 060,46	1 989,29	1 071,17
Kserokopiarka	ŚT-8-80-803/3	10 885,50	5 805,60	5 079,90
Plac zabaw sołectwo Śródka- Strzyżmin	ŚT-8-80-809/7	12 400,00	4 960,00	7 440,00
Sala sportowo-środowiskowa- wyposażenie	ŚT-8-80-809/8	73 314,73	14 662,95	58 651,78
Razem		139 229,99	65 410,28	73 819,71

Inwestycje w toku

Na ogólną wartość inwestycji w toku 468 371,89 zł składa się :

INFORMACJA O STANIE MIENIA KOMUNALNEGO GMINY CHRZYPSCO WIELKIE

Lp.	Wyszczególnienie	Wartość na dzień 31.12.2020
1	Budowa sieci wodociągowej w Białokoszu i Nojewo – Orle Wielkie oraz rozbudowa sieci kanalizacji sanitarnej w ulicy Polnej wraz z modernizacją stacji uzdatniania wody w Białczu	278 971,89
2	Oświetlenie uliczne	69 500,00
3	Termomodernizacja budynku UG	16 900,00
4	Budowa ul.Łąkowej	103 000,00
Razem inwestycje w toku na 31.12.2020		468 371,89

Urząd Gminy w Chrzypsku Wielkim posiada wartości niematerialne i prawne o wartości 59 070,03 zł, które są w całości umorzone.

Gmina posiada udziały :

- w Gminnej Spółce Komunalnej w Chrzypsku Wielkim Sp. z o.o. o wartości 4 047 000,00 zł (4 047 udziałów o wartości nominalnej 1 000,00 zł)

ZESPÓŁ SZKÓŁ W CHRZYPSKU WIELKIM PRZEDSZKOLE

Nazwa obiektu	Rok nabycia	Wartość obiektu brutto	% zużycia	Wartość Umorzenia	Aktualna cena netto obiektu
GRUPA 3 GRZEJNIKI					
PIEC C.O	04-10-2018	29 520,00 zł	7	4 477,20 zł	25 042,80 zł
PIEC C.O	31.08.11	8 218,05 zł	7	8 218,05 zł	- zł
Plac zabaw	31-07-2013	5 200,00 zł	20	5 200,00 zł	- zł
		42 938,05 zł		17 895,25 zł	25 042,80 zł
GRUPA 4 ZESTAWY KOMPUTEROWE					
KOMPUTER -v-ce DYREKTOR	31.08.11	3 154,00 zł	30	3 154,00 zł	- zł
RAZEM		3 154,00 zł		3 154,00 zł	- zł
GRUPA 5 MASZYNY I URZĄDZ.					
Patelnia elektryczna	31-12-2012	5 200,00 zł	14	5 200,00 zł	- zł
Obieraczka do ziemniaków	31-12-2016	4 352,00 zł	14	2 437,12 zł	1 914,88 zł
Kuchenka gazowa	31-08-2017	6 699,01 zł	14	3 126,18 zł	3 572,83 zł
		16 251,01 zł		10 763,30 zł	5 487,71 zł
GRUPA 6 URZĄDZENIA TECHNICZNE					
Magiczny dywan	12-06-2018	12 000,00 zł	10	3 000,00 zł	9 000,00 zł
		12 000,00 zł		3 000,00 zł	9 000,00 zł

ZESPÓŁ SZKÓŁ W CHRZYPSKU WIELKIM SZKOŁA

INFORMACJA O STANIE MIENIA KOMUNALNEGO GMINY CHRZYPSKO WIELKIE

Nazwa obiektu	Rok nabycia	Wartość obiektu brutto	% zużycia	Wartość Umorzenia	Aktualna cena netto obiektu
GRUPA 1					
Obiekty Sportowe-ORLIK	2013	1 214 001,23 zł	2,5	238 723,30 zł	975 277,93 zł
RAZEM		1 214 001,23 zł		238 723,30 zł	975 277,93 zł
GRUPA 2 BUDOWLE					
SZKOŁA PODST-SZAMBO	1978	2 609,10 zł	4,5	2 609,10 zł	- zł
RAZEM		2 609,10 zł		2 609,10 zł	- zł
GRUPA 3 GRZEJNIKI					
SZKOŁA PODST.-Chrzypsko	1972	399,00 zł	7	399,00 zł	- zł
MAŁA SZKOŁA	2009	2 074,00 zł	7	1 705,86 zł	368,14 zł
PIEC C.O	2005	4 329,00 zł	7	4 329,00 zł	- zł
SZKOŁA PODST.-Chrzypsko	1999	9 500,00 zł	7	9 500,00 zł	- zł
		16 302,00 zł		15 933,86 zł	368,14 zł
GRUPA 4					
ZESTAWY KOMPUTEROWE					
CENTRALA TELEFONICZNA	2014	3 628,50 zł	10	2 177,10 zł	1 451,40 zł
RAZEM		3 628,50 zł		2 177,10 zł	1 451,40 zł
GRUPA 6 URZĄDZENIA TECHNICZNE					
Garnek przechyłny - kuchnia	2010	4 300,00 zł	7	2 959,80 zł	1 340,20 zł
MAGICZNY DYWAN	11-06-2019	11 978,70 zł	10	1 796,81 zł	10 181,89 zł
TELEWIZOR	2017	5 199,00 zł	10	1 603,02 zł	3 595,98 zł
DYGESTORIUM	01.03.2018	13 001,10 zł	10	3 575,28 zł	9 425,82 zł
KOCIÓŁ KE 150	2000	9 368,38 zł	7	9 368,38 zł	- zł
		43 847,18 zł		19 303,29 zł	24 543,89 zł
GRUPA 7 TRANSPORT					
SAMOCHÓD Volkswagen caravel	30.06.2018	124 900,00 zł	20	64 531,63 zł	60 368,37 zł
RAZEM		124 900,00 zł		64 531,63 zł	60 368,37 zł
GRUPA 8 WYPOSAŻENIE TECHNICZNE					
Kserokopiarka TOSHIBA	31.12.12	5 658,00 zł	14	5 658,00 zł	- zł
		5 658,00 zł		5 658,00 zł	- zł

Zespół Szkół w Chrzypsku Wielkim posiada wartości niematerialne i prawne o wartości 27 616,93 zł, które są w całości umorzone oraz zbiory biblioteczne o wartości 132 242,09 zł.

OŚRODEK POMOCY SPOŁECZNEJ W CHRZYPSKU WIELKIM

Ośrodek Pomocy Społecznej w Chrzypsku Wielkim posiada na wyposażeniu następujące środki trwałe:

Nazwa ŚT	Wartość początkowa	Umorzenie	Wartość pozostała do umorzenia
Sprzęt komputerowy	24 533,31 zł	24 150,47 zł	382,84 zł
RAZEM	24 533,31 zł	24 150,47 zł	382,84 zł

Ośrodek Pomocy Społecznej posiada wartości niematerialne i prawne o wartości 18 012,73 zł, które są w całości umorzone.

INFORMACJA O STANIE MIENIA KOMUNALNEGO GMINY CHRZYPSKO WIELKIE

ŚRODOWISKOWY DOM POMOCY SPOŁECZNEJ W CHRZYPSKU WIELKIM

Środowiskowy Dom Samopomocy w Chrzypsku Wielkim posiada na wyposażeniu następujące środki trwałe:

Nazwa ŚT	Wartość początkowa	Umorzenie	Wartość pozostała do umorzenia
Stół kuchenny	3 246,42	3 246,42	0,00
Basen 1 komorowy	2 520,52	2 520,52	0,00
Szafa kuchenna	3 897,90	3 897,90	0,00
Lada barowa	6 181,07	6 181,07	0,00
Kserokopiarka	4 735,50	2 651,88	2 083,62
Samochód osobowy Volkswagen	107 010,00	89 175,00	17 835,00
Boisko	12 000,00	7 020,00	4 980,00
Samochód osobowy RENAULT Trafic.	129 890,01	129 890,01	0,00
Razem	269 481,42	244 582,80	24 898,62

Środowiskowym Domu Samopomocy posiada wartości niematerialne i prawne o wartości 12 279,62 zł, które są w całości umorzone.


mgr inż. *Eduard Ziółek*

Chrzypsko Wielkie, 29 marca 2021 roku

Załącznik do sprawozdania (opisówki) za 2020 rok

GMINNY OSRODEK KULTURY I BIBLIOTEKA PUBLICZNA W CHRZYPSKU WIELKIM

Gminy Ośrodek Kultury i Biblioteka Publiczna w Chrzypsku Wielkim posiada osobowość prawną. Biblioteka jest jednostką organizacyjną Gminy Chrzypsko Wielkie, jako podmiot jest utrzymywana przez samorząd gminny w formie dotacji podmiotowej.

Gminy Ośrodek Kultury i Biblioteka Publiczna dzierżawi budynek przy ulicy Głównej 22 - zajmuje lokal stanowiący własność gminy.

Stan majątku na dzień 31.12.2020

Majątek

Majątek ogółem :	317 986,98 zł
Środki trwałe:	0,00 zł
Wyposażenie :	74 962,56 zł
Wartości niematerialne:	0,00 zł
Księgozbiór:	243 024,42 zł

GMINNY OSRODEK KULTURY
i BIBLIOTEKA PUBLICZNA
w CHRZYPSKU WIELKIM
ul. Główna 22, 64-412 Chrzypsko Wielkie
tel. 61 29 51 408 NIP 595 14 67 591

DYREKTOR
mgr Lukasz Wajchrzak

